




渡子頭Ⅲ遺址				
代號：1110-TTTⅢ				
地理環境				
經 緯 度：	東經 120°19'41”	北緯 23°10'19”	方格座標：	E181216×N2563507m
行政隸屬：	臺南縣官田鄉渡頭村			
地 理 區：	嘉南平原－曾文溪沖積平原			
海拔高度：	19-20m			
所屬水系：	渡子頭溪（曾文溪／曾文溪集水區）			
相關道路：	台 1、南 171			
簡要描述：	遺址位於渡子頭聚落東約 1 公里，恰在渡子頭 I 遺址東邊約 150 公尺處，處於渡子頭溪北岸之河階地，其東側約 200 公尺處有台 1 線經過，地形屬曾文溪沖積平原。			
(地形圖附道路及水道並劃記範圍)				
<div><div><div>180000</div><div>181000</div><div>182000</div></div><div></div></div>				
遺址狀態				
遺物分布：	本計畫調查於渡子頭溪河階地邊坡的墳邊探得少量黑色泥質陶，其他地方則未見，判斷應為墳墓興建時之干擾。			
面 積：	點狀分布			
保存狀況：	出土遺物僅集中出現於河階地南側邊坡的溝渠邊，以黑色泥質陶為主，其他地區則幾乎未見史前文化遺物。			

文化類型：	大湖文化、蔦松文化		
年 代：	約 3300-1800 B.P.、1800-350 B.P.		
遺 跡：			
遺物類別（附照片）			
文 化 遺 物			
石 器：			
陶 器：	1. 大湖文化：陶腹片、罐形器（本計畫採集） 2. 蔦松文化：陶腹片（本計畫採集）		
			
圖說：大湖文化之陶腹片正面（本計畫採集）		圖說：大湖文化之陶腹片背面（本計畫採集）	
骨 器：			
金 屬 器：			
其 他：			
自 然 遺 物			
動 物：			
植 物：			
岩 石：			
土 壤：	黃褐色壤土		
其 他：			
遺址代表意義			
文化意義：			
歷史沿革：			
評鑑等級：	遺物出土地點		
建議事項			
遺址處理：	保持現狀，避免重大開發及翻整。		
遺物保存：			
行政處理：	<input type="checkbox"/> 指定遺址 <input type="checkbox"/> 列冊遺址 <input checked="" type="checkbox"/> 疑似遺址		
其 他：			

備 註			
本遺址與渡子頭Ⅱ遺址相距僅約 150 公尺，皆屬曾文溪沖積平原渡子頭溪北岸河階地，且出土遺物數量不多，推測可能為渡子頭Ⅱ遺址之延伸擴大範圍。			
研究簡史			
1. 2008 年 3 月 27 日本計畫吳美珍、吳佩秦調查發現。			
參考文獻			
土地管理基本資料			
定著土地地號：		總面積： 平方公尺	
使用分區（類別）：			
地號：	姓名	戶籍或連絡地址	聯絡電話
面積：			
所有人（代表）			
使用人			
管理人			
土地使用現況			
使用分區（類別）			
附近景觀：	遺址附近為縣道 171 線及台 1 線。		
使用現況：	<input type="checkbox"/> 荒廢地 <input checked="" type="checkbox"/> 農耕 <input type="checkbox"/> 景觀綠地 <input type="checkbox"/> 建築區 <input type="checkbox"/> 其他 說明：遺址目前為芒果園。		
 <p>圖說：調查時之果園現況</p>		 <p>圖說：地表採集遺物之邊坡</p>	
其他相關事項			
執行單位：台灣打里摺文化協會			
計畫主持人：劉益昌		填表人：吳美珍／吳佩秦／顏廷仔／劉益昌	

